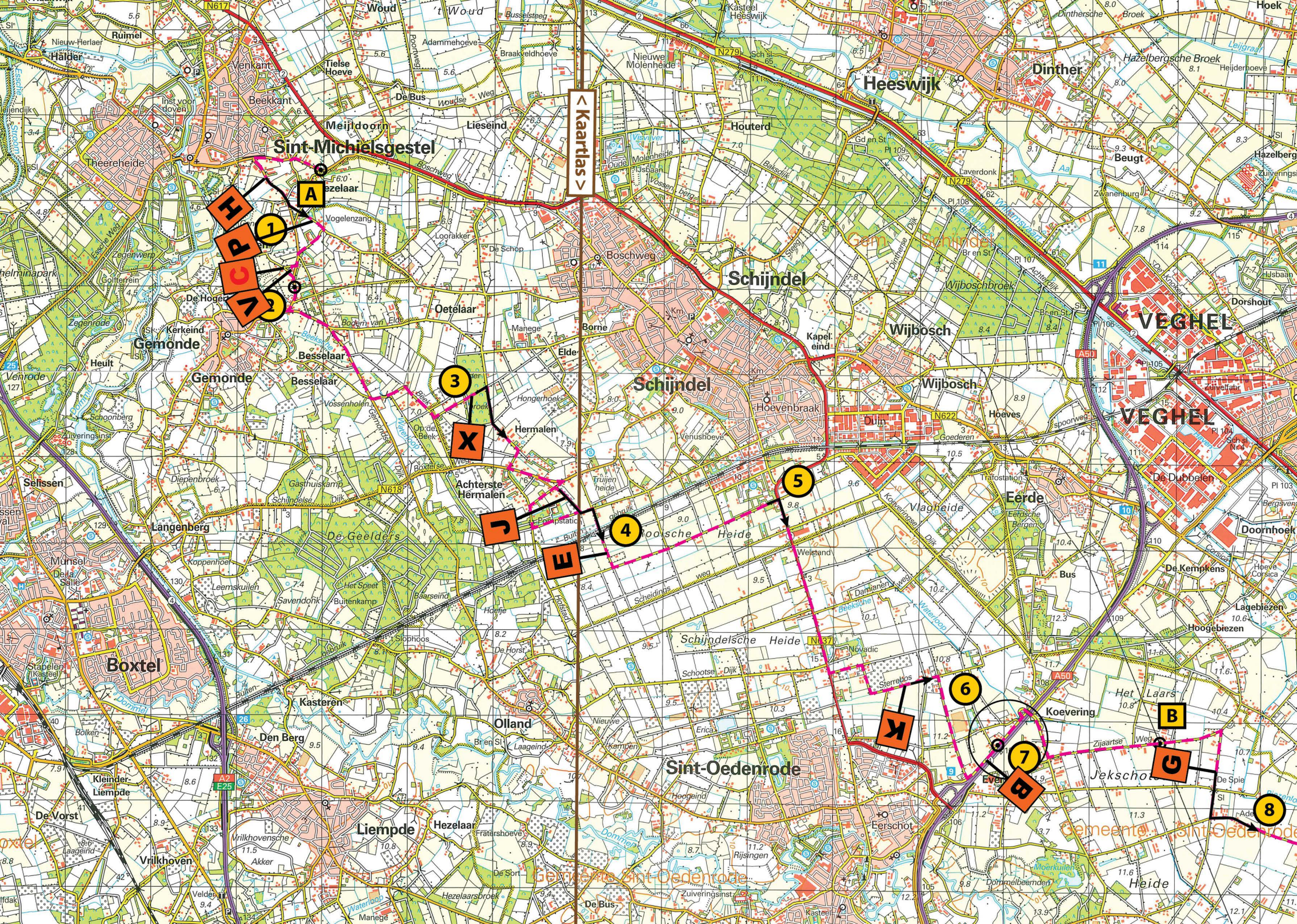
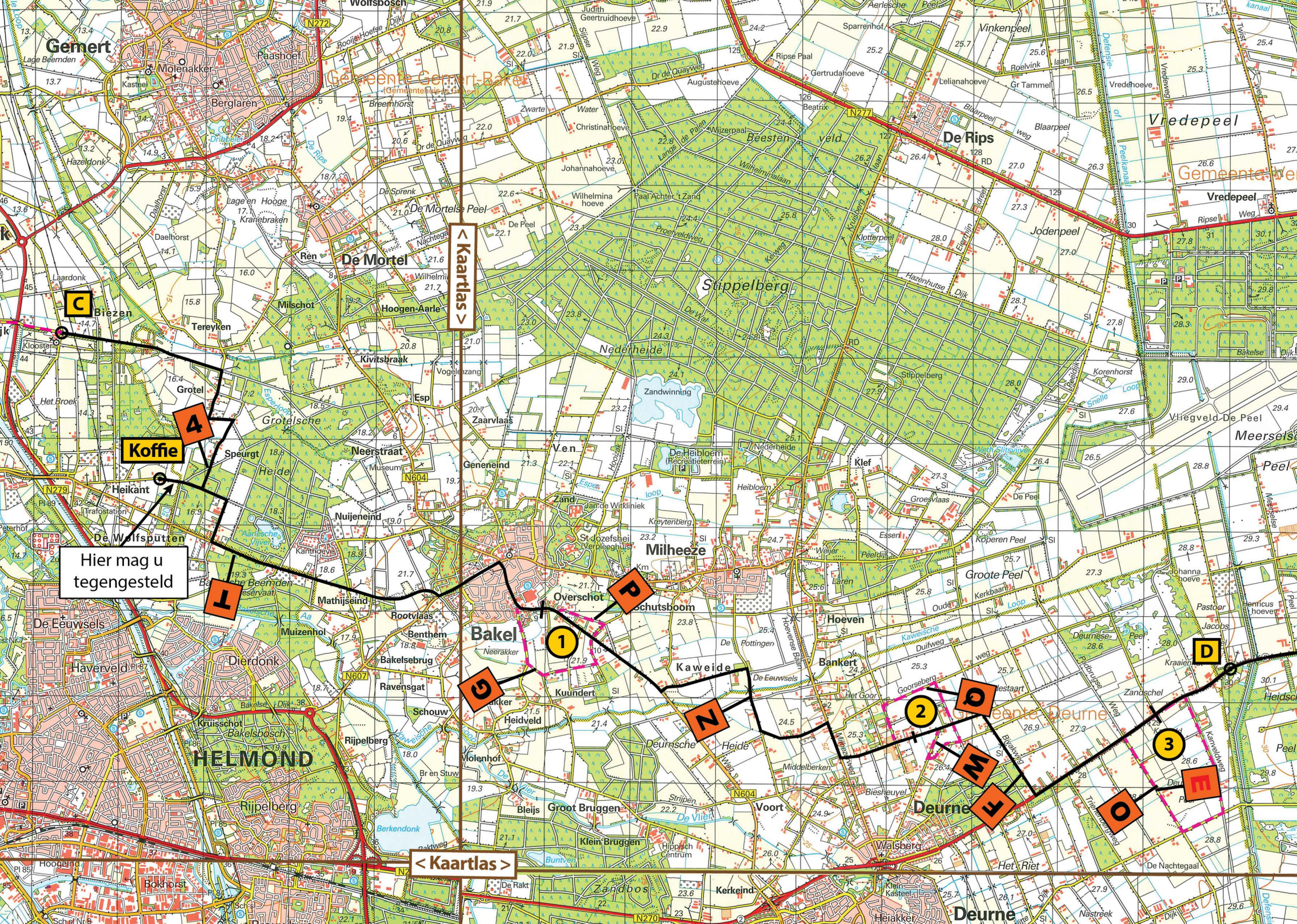
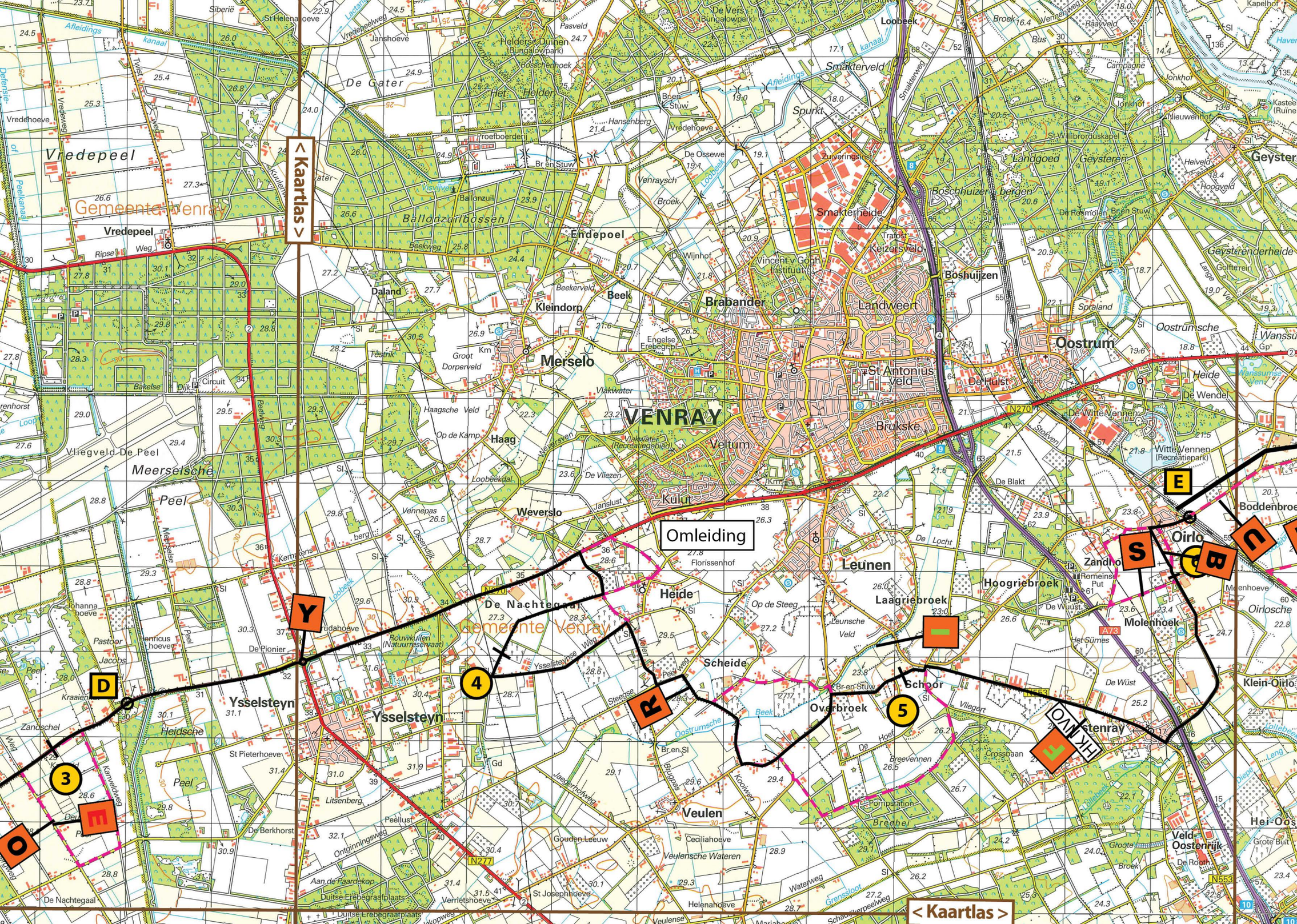
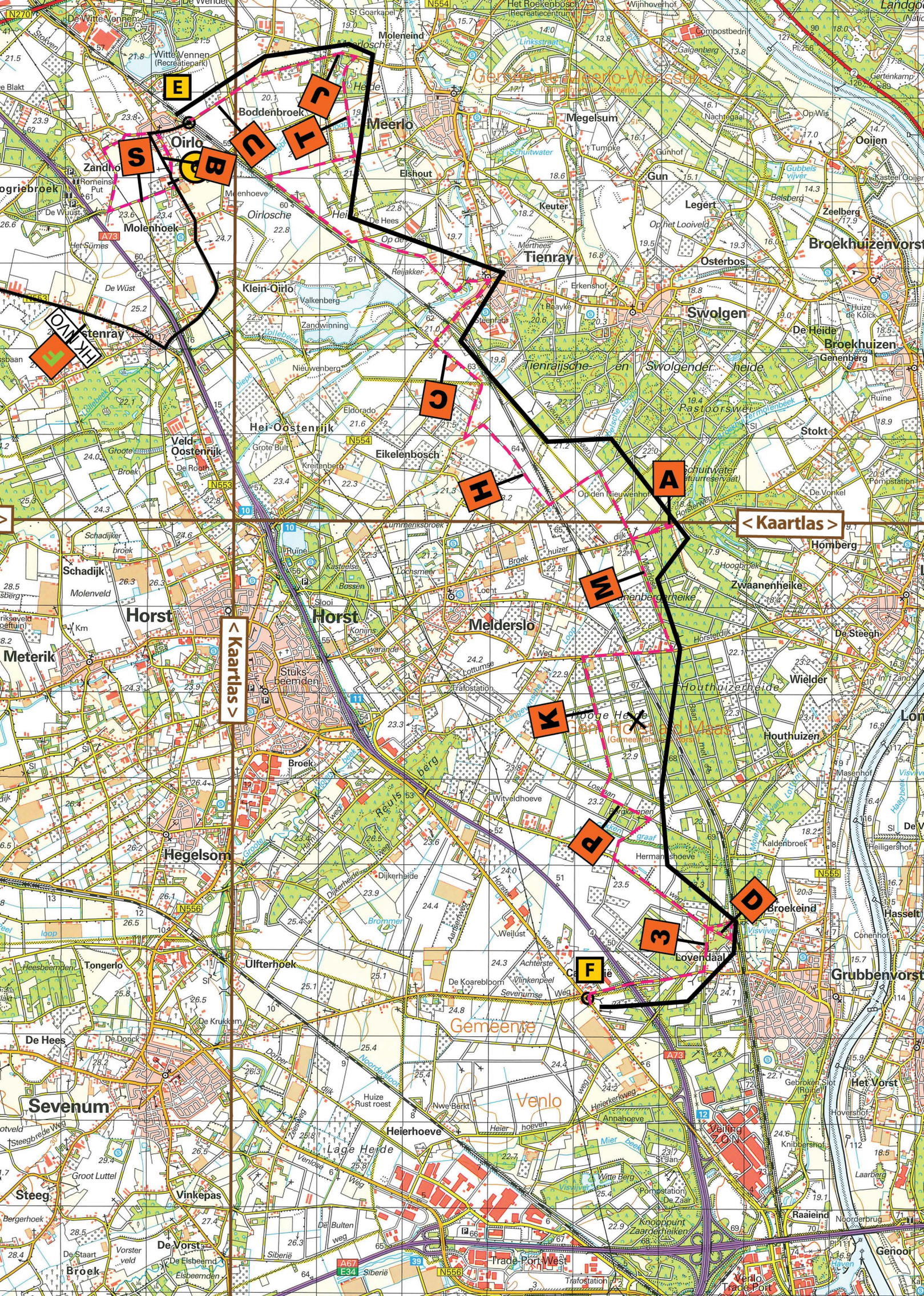
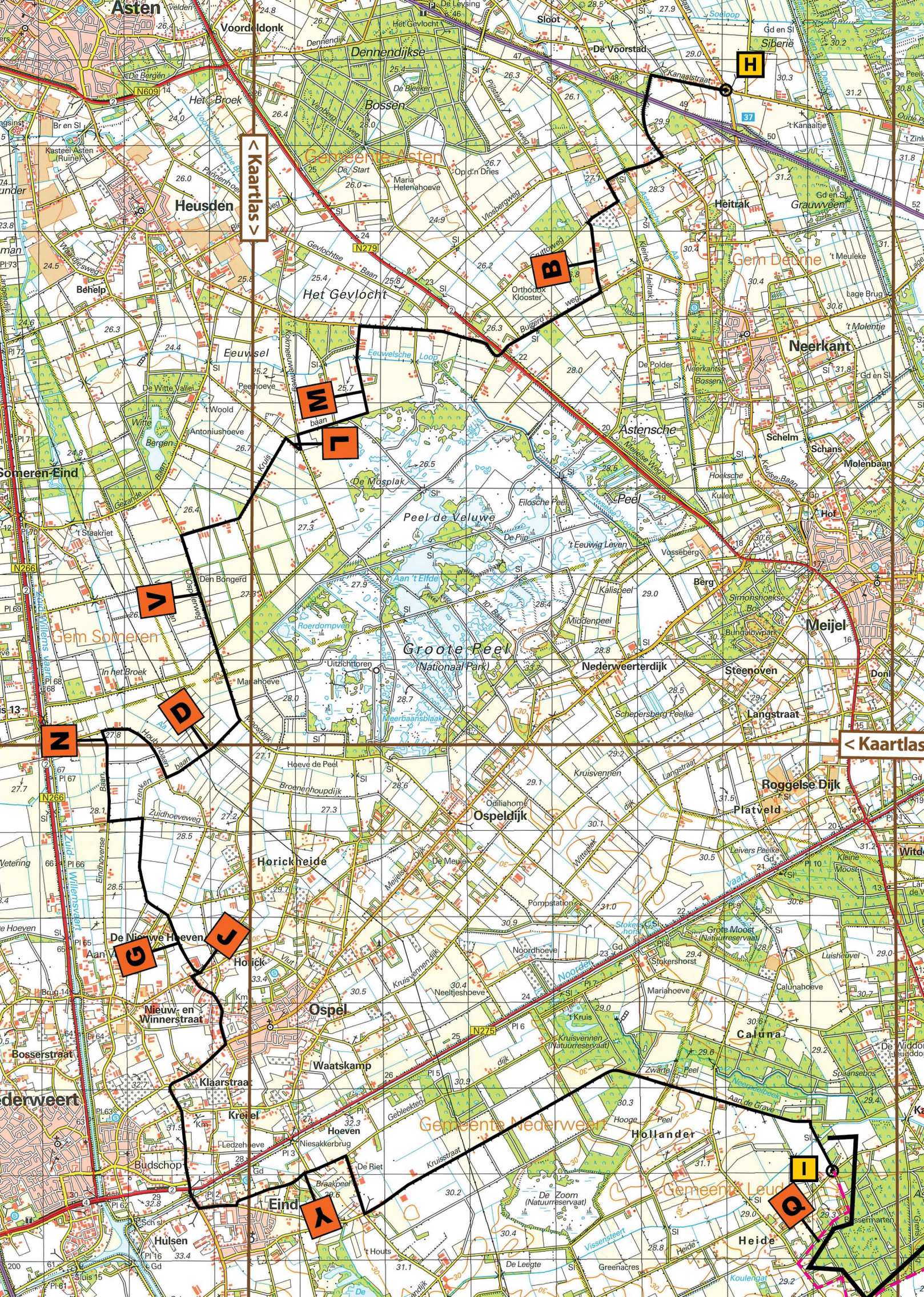

< Kaartlas >
A
1
H
C
D
F
2
3
X
Hermalen
Achterste Hermalen
J
4
E
5
K
6
B
7
G
8
Sint-Michielsgestel
Gemonde
Boxtel
Schijndel
Heeswijk
Dinther
Wijbosch
VEGHEL
Eerde
Sint-Oedenrode
Olland
Kasteren
Liempde
Vrilkhoven
Koevering
Eerschot
Boschweg
Oetelaar
Besselaar
Hoevenbraak
Schijndelsche Heide
Roosche Heide
Vlagheide
Jekschot
Heide
Gemeente Schijndel
Gemeente Sint-Oedenrode

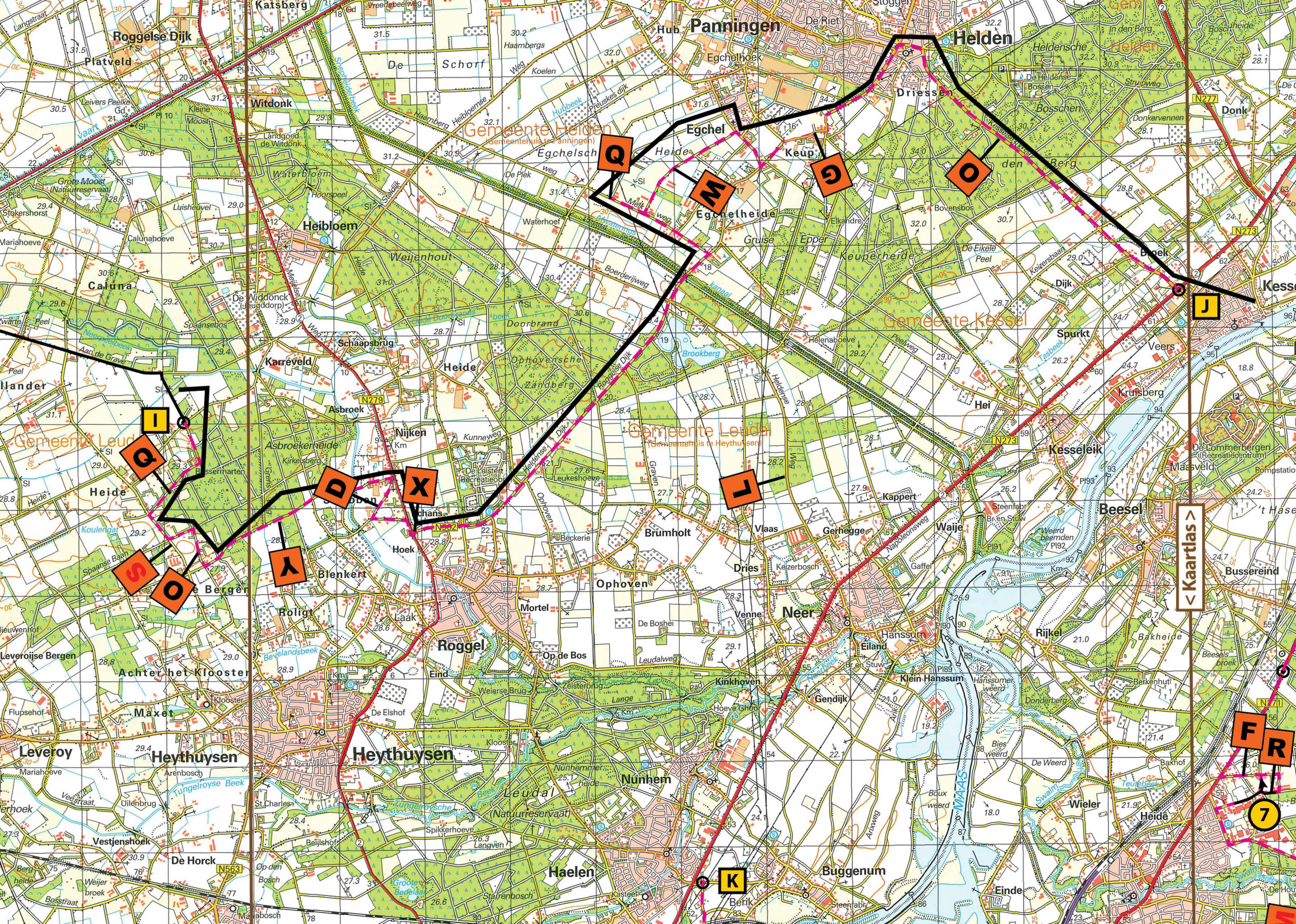

6
K
7
B
Koevering
B
G
Zijaartse Weg
Jekschot
De Spie
8
M
Gemeente Sint-Oedenrode
Jekschot
Heide
Gemeente Veghel
Zondveld
Keldonk
Zijtaart
Doornhoek
Erp
Eerschot
Nijnsel
Vresselsbos
Villenbraken
Vresselse Hut
DAF Testbaan
Hazenputten
Moerkuilen
Dommelbeemden
Dommel
Vossenberg
De Strohalm
9
Lieshoutsche
Gemeente Laarbeek
(Gemeentehuis te Beek en Donk)
S
10
Laarbeek
Mariahout
Donkersvoort
Heereind
Karstraat
Ginderdoor
Ruitersbroek
Nieuwveld
Gemeente Laarbeek
(Gemeentehuis te Beek en Donk)
X
11
L
Lieshout
Broek
Mosbulten
Zwijnsbergen
Wolfswinkel
Eind
Olen
Hoogstraat
De Gentiaan
t Eigen
t Harde Ven
De Breeakker
Keske
Gem Son en Breugel
Son en Breugel
Zand
Houtens
De Vloed
Stad van Gerwen
Achterbosch
Deense Hoek
t Hof
Aarle-Rixtel
Molenheide
Beek en Donk
Broekkant
Eykenlust
Laardonk
Biezen
C
Peeldijk
Kloosterstraat
12
Groenewoud
Het Hool
Het Laar
Zuiveringsinst
Brouwerij
Pompstation
Sonse Weg
Wilhelmina kanaal
Sch sl Nr 5
Bemmer
Boerdonk
Gemert
Leek
Donksche
Lage Beemden
Kasteel
Hazeldonk
Pandelaarse Kampen
De Liesvelden
Esdonk
Heuvelberg
Hurkske
De Laren
Het Hurkske
Koks
Antoniahoeve
Mariahoeve
Boerdonksche Kampen
't Geregt
Lieshoutsche Hoek
Sluis 51
Sluis 52
Sluis 53
St Herman
St Otto
Willemsvaart
Zuid
Peelsche Loop
Koffie
Heikant
Trafostation
De Wolfsputt
Peterhof
N279
N605
N616
N615
A50
Br en Stuw
Pl 101
Pl 100
Pl 99
Pl 98
Pl 97
Pl 96
Pl 95
Pl 94
Pl 93
Pl 92
Pl 91
Pl 90
Pl 89
Pl 68
Pl 67
Pl 63
Pl 62
Pl 61
Pl 60
Pl 59
Pl 58
Pl 56
Pl 102

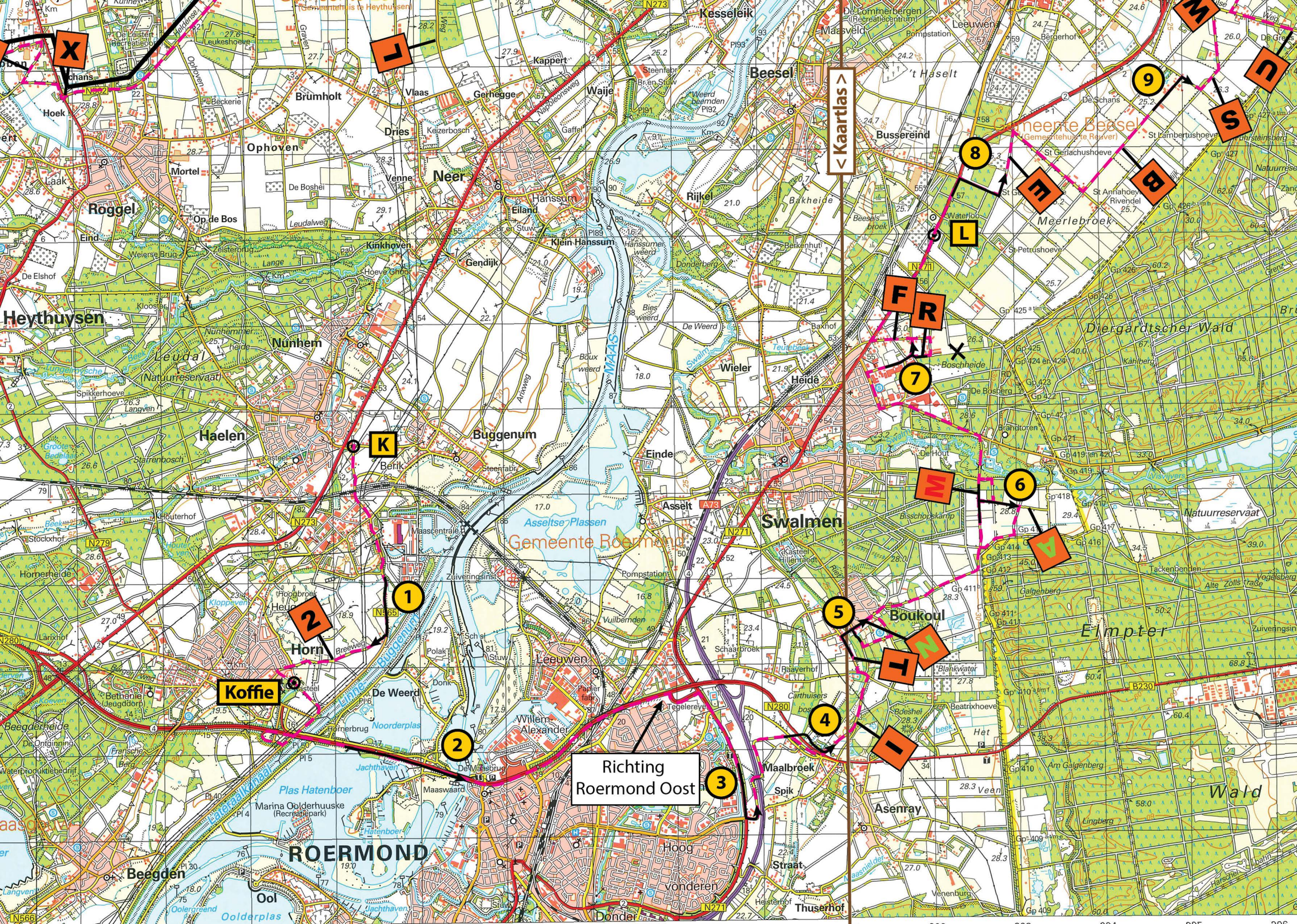

C
Koffie
4
T
Hier mag u tegengesteld
P
1
G
N
2
Q
F
M
3
O
D
< Kaartlas >
< Kaartlas >
Gemert
Molenakker
Paashoef
Berglaren
Gemeente Gemert-Bakel
Wolfsbosch
Judith Geertruidhoeve
Sparrenhof
Vinkenpeel
Ripse Paal
Gertrudahoeve
Augustenhoeve
Lelianahoeve
Gr Tammel
Vredehoeve
Vredepeel
De Rips
Beatrix
Blaarpeel
Wijzerpaal
Beesten veld
Christinahoeve
Johannahoeve
Wilhelminahoeve
Paal Achter 't Zand
De Mortelse Peel
De Mortel
Ren
Milschot
Hoogen-Aarle
Tereyken
Laardonk
Biezen
Kivitsbraak
Vogelenzang
Grotel
Esp
Zaarvlaas
Grotelsche Heide
Speurgt
Neerstraat
Museum
Heikant
Tirafostation
De Wolfspütten
Nuijeneind
Kanthoeve
Mathijseind
Rootvlaas
Muizenhol
Benthem
De Eeuwsels
Haverveld
Dierdonk
Bakelsebrug
Ravensgat
Schouw
Kruisschot
Bakelsebosch
HELMOND
Rijpelberg
Molenhof
Br en Stuw
Berkendonk
Hoogeind
Bokhorst
Stippelberg
Nederheide
Zandwinning
Ven
De Heibloem (Recreatieterrein)
Geneneind
Zand
Jan de Witkliniek
St Jozefshei Verpleeghuis
Milheeze
Overschot
Schutsboom
Bakel
Neerakker
Kuundert
Heidveld
Kaweide
Deurnsche Heide
Middelberken
Biesheuvel
Voort
Bleijs
Groot Bruggen
Klein Bruggen
Hippisch Centrum
Buntven
De Vlier
Strijpen
Zandbos
De Rakt
Kerkeind
Walsberg
Het Riet
De Nachtegaal
Deurne
Heiakker
Klef
Heibloem
Groesvlaas
De Peel
Weijer
Peeldijk
Koperen Peel
Groote Peel
Kerkbaan
Oude
Laren
Hoeven
Bankert
Duifweg
Kaweische
Pottingen
Hoevense Baan
Goorseberg
Het Goor
Zandschel
Deurnese Peel
Pastoor Jacobs
Henricus hoeven
Johanna hoeven
Vliegveld De Peel
Meerselse Peel
Stippelberg
Korenhorst
Hazenhutse Dijk
Ripse Weg
Jodenpeel
Klotterpeel
Gemeente Deurne
Vredepeel
Blaarpeel weg
Peelkanaal
Defensiekanaal
Wilhelminalaan
Proeveldweg
Kelweg
Eierhijn
Kruisberg
Langs de Palen
Dr de Quayweg
Slijpse Weg
Breemhorst
Zwarte Water
Lage Beemden
Hazeldonk
Daelhorst
Lage en Hooge Kranebraken
De Sprenk
De Ripse
Dribbelen
Het Broek
Esperloop
Aarlesche Vijver
Kasteel
Kloosterhof
Tirafostation
Wolfsbosch
Rooijse Hoefse Dijk
Bakelse Dijk
Bakelse Aa
Kanaal
Twist
Defensiekanaal
Peelkanaal
Vredeweg
Blaarpeel weg
Roelvink laan
Gr Tammel
Ripse Weg
Bakelse Dijk
Korenhorst
Snelle Loop
Meerselse Peel
Kraaienberg
Pastoor Jacobs
Johanna hoeven
Henricus hoeven
Deurnese Peel
Zandschel
Heidschenweg
Kanveldweg
Trieniumtrenweg
Bliekweg
Duifweg
Kaweische
Hoevense Baan
Pothuisse Weg
Goorseberg
Het Goor
Middelberken
Biesheuvel
Deurnese Peel
Nastreek
Dijk
Weg
Laan
Loop
Kanaal
Ven
Zand
Bakel
Deurne
Milheeze
Stippelberg
Vliegveld De Peel
Meerselse Peel
Groote Peel
Peel
Vredepeel
Jodenpeel
Gemeente Deurne
Gemeente Gemert-Bakel
Wolfsbosch
Haverveld
Dierdonk
Rijpelberg
HELMOND
Bokhorst
Hoogeind
Deurne
Heiakker
Kerkeind
Zandbos
Het Riet
De Nachtegaal
Walsberg
Klein Bruggen
Groot Bruggen
Bleijs
Voort
Deurnsche Heide
Middelberken
Biesheuvel
Kaweide
Bankert
Hoeven
Milheeze
Overschot
Schutsboom
Bakel
Neerakker
Kuundert
Heidveld
Schouw
Ravensgat
Bakelsebrug
Benthem
Muizenhol
Mathijseind
Rootvlaas
Nuijeneind
Kanthoeve
De Wolfspütten
Heikant
Tirafostation
Speurgt
Neerstraat
Museum
Grotel
Esp
Zaarvlaas
Geneneind
Zand
Jan de Witkliniek
St Jozefshei Verpleeghuis
De Heibloem (Recreatieterrein)
Ven
Nederheide
Zandwinning
Stippelberg
Klef
Heibloem
Groesvlaas
De Peel
Weijer
Peeldijk
Koperen Peel
Groote Peel
Kerkbaan
Oude
Laren
Hoeven
Bankert
Duifweg
Kaweische
Pottingen
Hoevense Baan
Goorseberg
Het Goor
Zandschel
Deurnese Peel
Pastoor Jacobs
Henricus hoeven
Johanna hoeven
Vliegveld De Peel
Meerselse Peel
Stippelberg
Korenhorst
Hazenhutse Dijk
Ripse Weg
Jodenpeel
Klotterpeel
Gemeente Deurne
Vredepeel
Blaarpeel weg
Peelkanaal
Defensiekanaal
Wilhelminalaan
Proeveldweg
Kelweg
Eierhijn
Kruisberg
Langs de Palen
Dr de Quayweg
Slijpse Weg
Breemhorst
Zwarte Water
Lage Beemden
Hazeldonk
Daelhorst
Lage en Hooge Kranebraken
De Sprenk
De Ripse
Dribbelen
Het Broek
Esperloop
Aarlesche Vijver
Kasteel
Kloosterhof
Tirafostation
Wolfsbosch
Rooijse Hoefse Dijk
Bakelse Dijk
Bakelse Aa
Kanaal
Twist
Defensiekanaal
Peelkanaal
Vredeweg
Blaarpeel weg
Roelvink laan
Gr Tammel
Ripse Weg
Bakelse Dijk
Korenhorst
Snelle Loop
Meerselse Peel
Kraaienberg

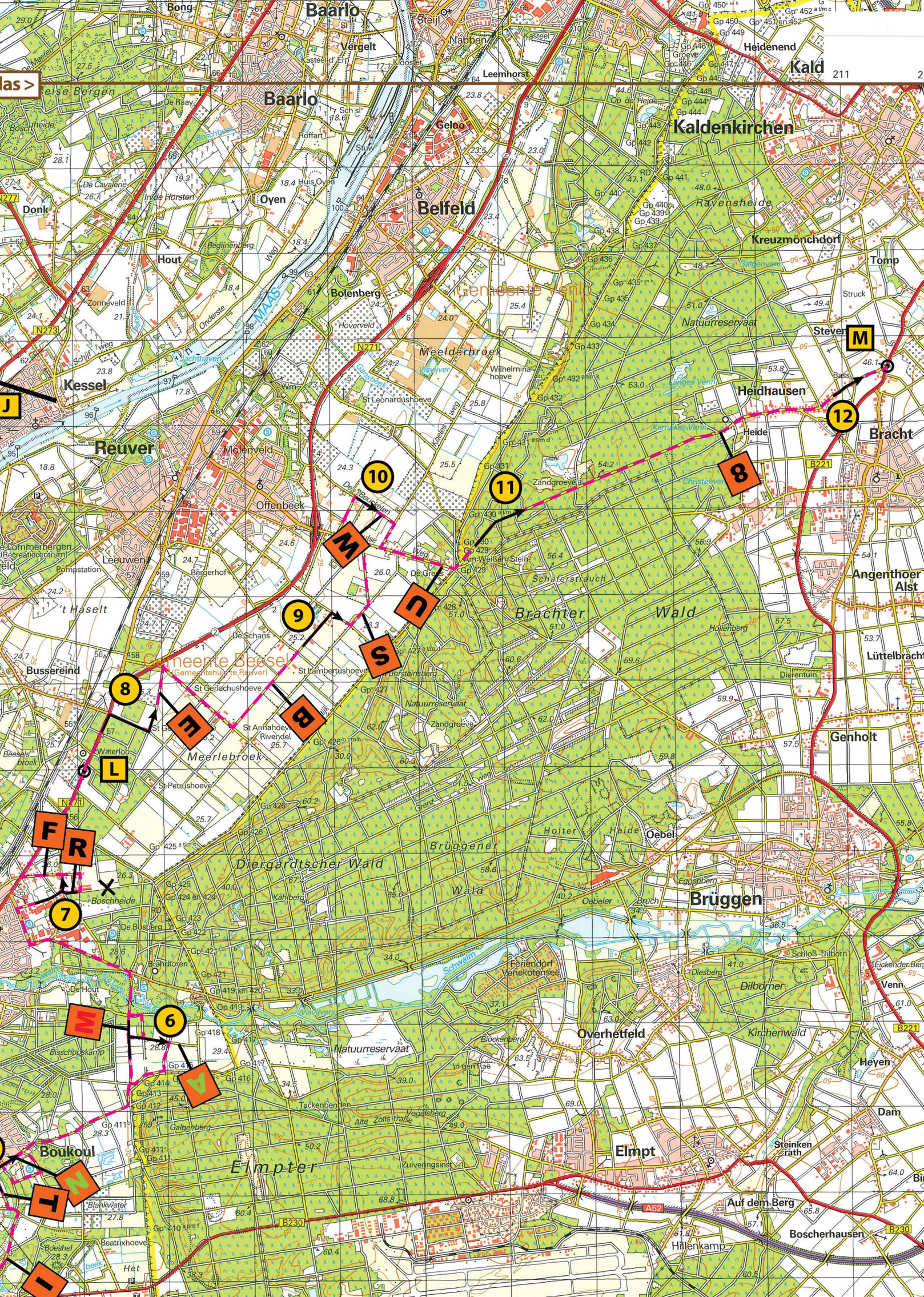

< Kaartlas >
Omleiding
VENRAY
Vredepeel
Gemeente Venray
Merselo
Beek
Kleindorp
Daland
Endepoel
Brabander
Smakterheide
Landweert
Boshuijzen
Oostrum
Veltum
Kulur
Weverslo
Leunen
Heide
De Nachtegaal
Scheide
Overbroek
Schoor
Ysselsteyn
Veulen
Oirlo
Zandhoven
Hoogriebroek
Laagriebroek
Molenhoek
Klein-Oirlo
Boddenbroek
Meerselsche Peel
Vliegveld De Peel
Ballonzuilbossen
Geysteren
Geysterenderheide
Witte Vennen (Recreatiepark)
Vlakwater (Recreatiegebied)
Rouwkuilen (Natuurreservaat)
Veulensche Wateren
Veld-Oostenrijk
Hei-Oost
Y
D
E
S
B
C
4
5
3
O
E
K
HAKNVO
E
I
N270
N277
N553
A73


E
J
C
I
S
B
Oirlo
Meerlo
Tienray
Swolgen
Klein-Oirlo
Hei-Oostenrijk
Veld-Oostenrijk
Eikelenbosch
Molenhoek
Boddenbroek
Elshout
Keuter
Legert
Osterbos
Broekhuizenvorst
Broekhuizen
Tienraijsche- en Swolgender heide
Rastoorsweg
Stokt
Op den Nieuwenhof
A
< Kaartlas >
H
G
F
K
M
P
D
3
Horst
Melderslo
Meterik
Schadijk
Molenveld
Hegelsom
Stuksbeemden
Broek
Houthuizerheide
Houthuizen
Zwaanenheike
Wielder
Homberg
Lovendaal
Broekeind
Grubbenvorst
Hasselt
Ulfterhoek
Tongerlo
Sevenum
De Hees
Heierhoeve
Lage Heide
Venlo
Steeg
Vinkepas
De Vorst
Broek
Genooi
Raaieind
Het Vorst
Trade-Port-West
Veilingzon
Gemeente
Nieuwenberg
Eldorado
Zandwinning
Reijakker
Op het Looiveld
Gunhof
Gun
Ooijen
Zeelberg
Genenberg
Stukse Hoge Heide
Witveldhoeve
Herman Schoeve
Kaldenbroek
Masenhof
Houthuizerdijk
Op den Nieuwenhof
Erkenshof
Valkenberg
Kreitenberg
Grote Buit
Lochsmeer
Lollebeek
Leng
Diepe
Groote Broek
Witte Vennen (Recreatiepark)
De Witte Vennen
Romeinse Put
Zandhof
Oirlosche Heide
Molenhoeve
Het Sümes
De Wüst
De Wijust
Op het Looiveld
Gubbels vijver
Kasteel Ooijen
Belsberg
Op Wis
Nachtegaal
Galgenberg
Compostbedrijf
Linksstraat
Schuitwater
Merthees
Steenfabr
Huize de Kölck
Pompstation
Ruine
Stokterbeek
Nieuwe Leij
Lummeriksbroek
Kasteelse Bossen
Lochsmeer
Slooi
Konijnsberg
Trafostation
Houthuizerbeek
Hoogbroek
Horsterdijk
De Steegh
In 't Zand
Masenhof
Kaldenbroek
Heiligershof
Visvijver
Conenhof
Het Vorst
Hovershof
Gebroken Sot (Ruïne)
Annahoeve
Heierkerkweg
Knooppunt Zaardenheiken
Pompstation De Zaar
Witte Berg
Laarberg
Knibbershof
Veilingzon
Trafostation
Dijkerheide
Achterste Weijlust
De Koarebloem
Vlinkenpeel
Severumse Weg
Weijlust
Aarderweg
Brommer
Noorderdijk
Zeeberg
Dorper
Groot Luttel
Siberië
De Elsbeemd
Elsbeemden
De Staart
Vorster veld
De Bulten
De Donck
De Krukkom
Huize Rust roest
Nwe Berkt
Venloseweg
Heier hoeven
Mier beek
Bergerhoek
Steegbroedeweg
Noorderbrug
Raaieind
Pl.256
Pl.111
Pl.112
Pl.113
N270
N553
N554
N555
N556
A73
A67
E34
A78
HKNWO


< Kaartlas >
< Kaartlas
H
B
M
L
V
D
N
G
J
Y
I
Q
Asten
Voordeldonk
Dennendijkse Bossen
Sloot
De Voorstad
Siberië
Heusden
Het Broek
Gemeente Asten
Heitrak
Grauwveen
Gem Deurne
Neerkant
Behelp
Het Gevlocht
Eeuwsel
Astensche Peel
Schelm
Schans
Molenbaan
Someren-Eind
Peel de Veluwe
Hoek
Berg
Meijel
Gem Someren
Groote Peel
(Nationaal Park)
Nederweerterdijk
Steenoven
Langstraat
Roggelse Dijk
Platveld
Ospeldijk
Horickheide
Horick
De Nieuwe Hoeven
Nieuw- en Winnerstraat
Ospel
Caluna
Bosserstraat
Waatskamp
Klaarstraat
Kreijel
Gemeente Nederweert
Hollander
Budschop
Eind
Hulsen
Heide
Gemeente Leudal
Kruisvennen (Natuurreservaat)
Grote Moost (Natuurreservaat)
De Zoom (Natuurreservaat)
N609
N279
N266
N275
37


Panningen
Helden
Egchel
Egchelheide
Keup
Driessen
Heibloem
Weijenhout
Caluna
Heide
Asbroek
Asbroekerheide
Nijken
Karreveld
Schaapsbrug
Witdonk
Roggelse Dijk
Platveld
Katsberg
Gemeente Helden
(Gemeentehuis te Panningen)
Gemeente Leudal
(Gemeentehuis te Heythuisen)
Gemeente Kessel
Ophovenschen Zandberg
Doorbrand
Brookberg
Helenaheide
Kessel
Spurkt
Veers
Kruisberg
Hei
Kesseleik
Maasveld
Beesel
Waije
Gerhegge
Vlaas
Brumholt
Kappert
Dries
Ophoven
Neer
Hanssum
Eiland
Klein Hanssum
Rijkel
Bussereind
Gendijk
Kinkhoven
Venne
Mortel
Roggel
Op de Bos
Eind
Roligt
Blenkert
Hoek
Leveroy
Heythuisen
Maxet
Achter het Klooster
Leveroijse Bergen
Nunhem
Haelen
Buggenum
Einde
Berlik
Wieler
Heide
Vestjenshoek
De Horck
Leudal
(Natuurreservaat)
Tungelroyse Beek
Bevelandsbeek
Grote Molenbeek
Kunneweg
Boerderijweg
Peelweg
Napoleonsweg
Maas
< Kaartlas >
Q
I
D
X
S
O
Y
W
G
J
L
K
F
R
7


Koffie
Richting Roermond Oost
< Kaartlas >
ROERMOND
Heythuysen
Roggel
Ophoven
Neer
Beesel
Haelen
Buggenum
Swalmen
Boukoul
Asenray
Maasbracht
Thuserhof
Gemeente Roermond
Gemeente Beesel
Leudal
(Natuurreservaat)
Meerlebroek
Diergardtscher Wald
Elmpter Wald
Natuurreservaat
Asseltse Plassen
Plas Hatenboer
Marina Oolderhuuske
(Recreatiepark)
Maasbracht-Roermondkanaal
Lateraalkanaal
Julianakanaal
Zuid-Willemsvaart
MAAS
Leeuwen
Maalbroek
Spik
Straat
Vlaas
Brumholt
Gerhegge
Waije
Kappert
Kesseleik
Dries
Mortel
Venne
Hanssum
Eiland
Klein Hanssum
Rijkel
Kinkhoven
Gendijk
Wieler
Heide
Einde
Asselt
Núnhem
Buggenum
Berik
Horn
Heel
Hoogbroek
Weeg
Bethanie
(Jeugddorp)
De Weerd
Willem-Alexander
Hoogvonderen
Donder
Ool
Beegden
Beegderheide
Bussereind
Maasveld
Leeuwen
't Haselt
Boschheide
Brandtoren
Boeshel
Het
Veen
Lingberg
Venenburg
Harscheid
Uphan
Waterloo
Rivendel
St Gerlachushoeve
St Lambertushoeve
St Petrushoeve
St Annahoeve
Ohrsteinsberg
Bisschopskamp
Galgenberg
Tackenbenden
Alte Zolls Trasse
Vogelsberg
Visvijvers
Am Galgenberg
Blankwater
Carthuisers bos
Schaarbroek
Raayerhof
Pompstation
Zuiveringsinst.
Maascentrale
Papierfabr.
Tegelereye
Vuilbemden
Polak
Donk
Hornerbrug
Noorderplas
Jachthaven
Oolderplas
Oolderegreend
Hoek
Laak
Roggel
Eind
Op de Bos
Weierse Brug
Zeisterbrug
Lange
Leudalweg
Kloosterpad
Hoeve Ghoor
De Elshof
Spikkerhoeve
Nunhemmerheide
Langven
Starrenbosch
Houterhof
Stockxhof
Hornerheide
Larixhof
Kloppeven
Houtven
Beekven
Groote Bedelaar
Kasteel
Steenfabr.
Br. en Stuw
Weerd beemden
Weerd
Hanssumer weerd
Donderberg
Bies weerd
Baux weerd
De Weerd
Anxweg
Swalm
Teutebeek
Bakheide
Beesels broek
Beekhuti
Baxhof
De Bosberg
De Hout
Kasteel Hillenraedt
Gp 425
Gp 424 en 424
Gp 423
Gp 422
Gp 421
Gp 419 en 420
Gp 419
Gp 418
Gp 417
Gp 416
Gp 414
Gp 413
Gp 412
Gp 411
Gp 410
Gp 409
Gp 426
Gp 427
Gp 425 a t/m e
Gp 410 a t/m f
Gp 409 a t/m e
Kähberg
Beatrixhoeve
Pl90
Pl91
Pl92
Pl93
Pl89
Pl7
Pl6
Pl5
Pl4
Pl30
Pl40
Pl50
N273
N271
N280
N279
N565
N566
A73
B230
De Lommerbergen
(Recreatiecentrum)
Pompstation
Bergerhof
De Schans
De Leistert
Recreatiecentrum
Eukeshoeve
Ophoven
Beckerie
Gemeentehuis te Heythuysen
Gemeentehuis te Reuver
Km
Graven
Napoleonsweg
Gaffel
Keizerbosch
De Boshei
Nunhemmerheide
Beek
Groote Bedelaar
Kasteel
Berik
Steenfabr.
Maascentrale
Zuiveringsinst.
Pompstation
Vuilbemden
Polak
Donk
Hornerbrug
Noorderplas
Jachthaven
Oolderplas
Oolderegreend
Papierfabr.
Tegelereye
Willem-Alexander
Schaarbroek
Raayerhof
Carthuisers bos
Beatrixhoeve
Boeshel
Het
Veen
Lingberg
Venenburg
Harscheid
Uphan
Waterloo
Rivendel
St Gerlachushoeve
St Lambertushoeve
St Petrushoeve
St Annahoeve
Ohrsteinsberg
Bisschopskamp
Galgenberg
Tackenbenden
Alte Zolls Trasse
Vogelsberg
Visvijvers
Am Galgenberg
Blankwater
Carthuisers bos
Schaarbroek
Raayerhof
Pompstation
Zuiveringsinst.
Maascentrale
Papierfabr.
Tegelereye
Vuilbemden
Polak
Donk
Hornerbrug
Noorderplas
Jachthaven
Oolderplas
Oolderegreend
Hoek
Laak
Roggel
Eind
Op de Bos
Weierse Brug
Zeisterbrug
Lange
Leudalweg
Kloosterpad
Hoeve Ghoor
De Elshof
Spikkerhoeve
Nunhemmerheide
Langven
Starrenbosch
Houterhof
Stockxhof
Hornerheide
Larixhof
Kloppeven
Houtven
Beekven
Groote Bedelaar
Kasteel
Steenfabr.
Br. en Stuw
Weerd beemden
Weerd
Hanssumer weerd
Donderberg
Bies weerd
Baux weerd
De Weerd
Anxweg
Swalm
Teutebeek
Bakheide
Beesels broek
Beekhuti
Baxhof
De Bosberg
De Hout
Kasteel Hillenraedt
Gp 425
Gp 424 en 424
Gp 423
Gp 422
Gp 421
Gp 419 en 420
Gp 419
Gp 418
Gp 417
Gp 416
Gp 414
Gp 413
Gp 412
Gp 411
Gp 410
Gp 409
Gp 426
Gp 427
Gp 425 a t/m e
Gp 410 a t/m f
Gp 409 a t/m e
Kähberg
Beatrixhoeve
Pl90
Pl91
Pl92
Pl93
Pl89
Pl7
Pl6
Pl5
Pl4
Pl30
Pl40
Pl50
N273
N271
N280
N279
N565
N566
A73
B230
De Lommerbergen
(Recreatiecentrum)
Pompstation
Bergerhof
De Schans
De Leistert
Recreatiecentrum
Eukeshoeve
Ophoven
Beckerie
Gemeentehuis te Heythuysen
Gemeentehuis te Reuver
Km
Graven
Napoleonsweg
Gaffel
Keizerbosch
De Boshei
1
2
3
4
5
6
7
8
9
K
L
F
R
E
B
S
D
M
N
P
A
I
X


Baarlo
Vergelt
Steijl
Nabben
Leemhorst
Heidenend
Kald
Kaldenkirchen
Ravensheide
Kreuzmönchdorf
Tomp
Struck
Natuurreservaat
Steyler
Heidhausen
Heide
Bracht
Angenthoer Alst
Lüttelbracht
Genholt
Brachter Wald
Schaterstrauch
Zandgroeve
Wilhelmina hoeve
Meelderbroek
Visvijver
Gemeente Venlo
Gemeente Beesel
Baarlo
Geloo
Belfeld
Oyen
Donk
Hout
Bolenberg
Kessel
Reuver
Molenveld
Offenbeek
Leeuwven
Bussereind
Waterloo
Meerlebroek
Boukoul
Elmpter
Brüggener Wald
Diergardtscher Wald
Brüggen
Oebel
Holter Heide
Overhetfeld
Elmpt
Dilborner Wald
Venekotensee
Feriendorf
Schloss Dilborn
Heyen
Dam
Steinkenrath
Auf dem Berg
Boscherhausen
Hillenkamp
Natuurreservaat
Tackenbenden
Alte Zollstraße
Vogelsberg
Blockenberg
In gen Rae
Kirchenwald
Eickender Berg
Venn
Diesberg
Oebeler Bruch
Eggenberg
Dierentuin
Hollenberg
Ührsteinsberg
Zandgroeve
Kempkes Venn
Langes Venn
Galgenveld
Galgenberg
Bisschopskamp
Boeshel
Beatrixhoeve
Blankwater
Het beek
Schwalm
Maas
Roffart
Stuw
Huis Oyen
Begijnenberg
Onderste Weg
Jachthaven
Pompstation
Bergerhof
De Schans
St Lambertushoeve
St Gerlachushoeve
St Annahoeve
Rivendel
St-Petrushoeve
Brandtoren
De Bosberg
De Hout
Boschheide
De Raay
De Cavalerie
In de Horsten
Op de Heide
Kasteel
Kasteel 't Erp
Klooster
Zonneveld
Hoverveld
St Leonardushoeve
Am Weißen Stein
De Greef
Zuiveringsinstallatie
Recreatiecentrum
Lommerbergen
Gp 450
Gp 451 en 452
Gp 449
Gp 448
Gp 447
Gp 446
Gp 445
Gp 444
Gp 443
Gp 442
Gp 441
Gp 440
Gp 439
Gp 438
Gp 437
Gp 436
Gp 435
Gp 434
Gp 433
Gp 432
Gp 431
Gp 430
Gp 429
Gp 427
Gp 426
Gp 425
Gp 424 en 424
Gp 423
Gp 422
Gp 421
Gp 419 en 420
Gp 419
Gp 418
Gp 417
Gp 416
Gp 414
Gp 413
Gp 412
Gp 411
Gp 410
N271
N273
B221
B230
A52
211
M
12
8
10
11
W
U
S
9
E
B
L
F
R
7
6
N
A
I
J