Start
A
B
D
E
F
I
K
M
N
R
U
V
<Kaartlas>
Ellecom
De Steeg
Doesburg
Gemeente Rheden
Havikerwaard
Angerlo
Bingerden
Drempt
Achterdrempt
Hoog-Keppel
Laag-Keppel
Hummelo
Gemeente Bronckhorst
Eldrik
DOETINCHEM
Gemeente Doetinchem
Wehl
Nieuw-Wehl
Kleindorp
Loil
Didam
Greffelkamp
Gemeente Montferland
Gemeente Zevenaar
Greffelkampsche Broek
Zweekhorst
Holthuizen
Heidekant
Plantage
Meerenbroek
Dichteren
De Huet
Langerak
Kilder
Friesland
Beinum
Bevermeer
Loilsche Broek
Bijvanckbrug
Huize Fatima
Wilpsche
Oude IJssel
IJssel
Wetering

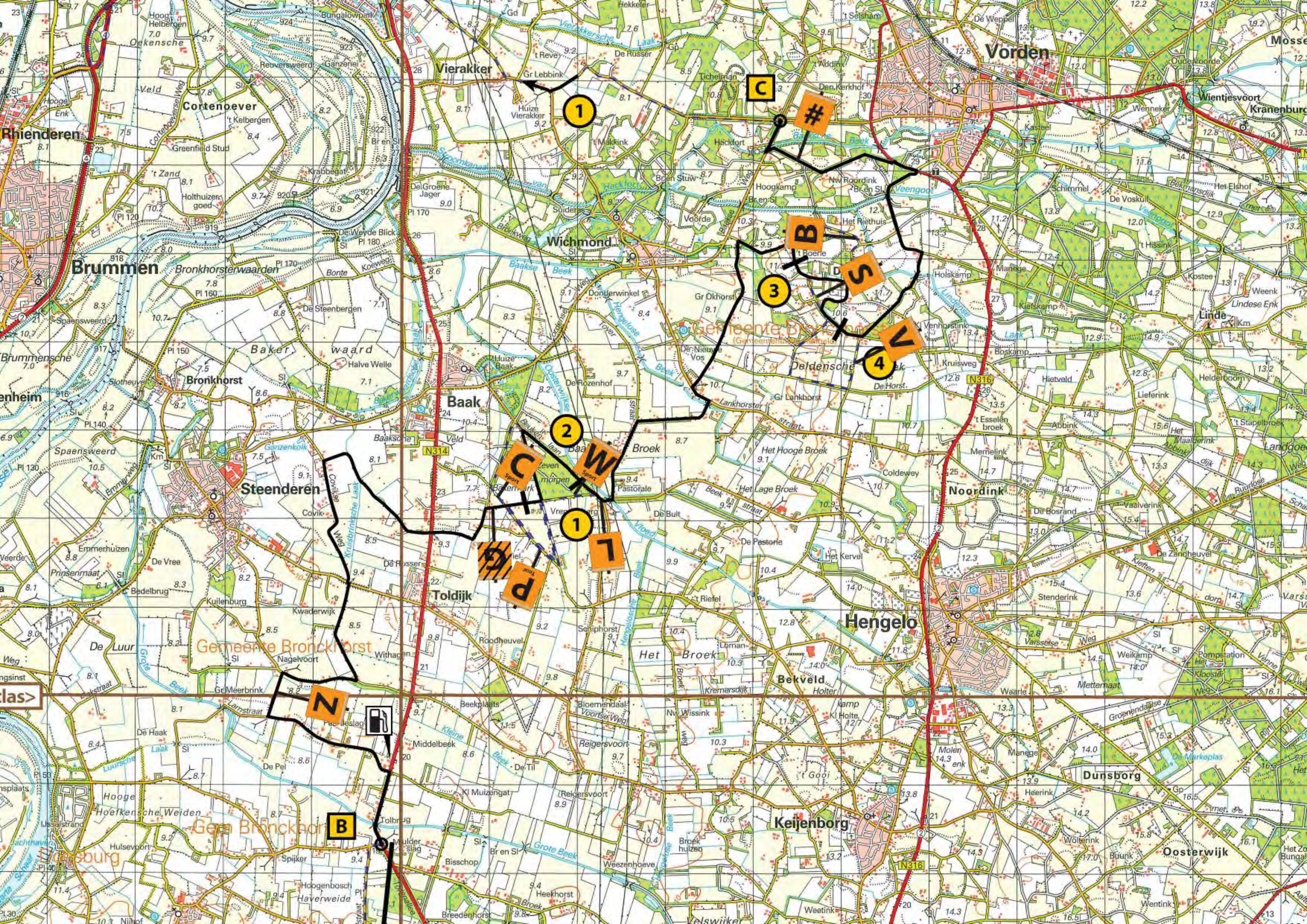
Vorden
Vierakker
Wichmond
Rhienderen
Cortenoever
Brummen
Bronkhorsterwaarden
Bronkhorst
Baak
Steenderen
Toldijk
Hengelo
Keijenborg
Bekveld
Dunsborg
Noordink
Oosterwijk
Wientjesvoort
Kranenburg
Linde
Gemeente Bronckhorst
Gem Bronckhorst
Deldensche
Broek
De Rozenhof
Het Hooge Broek
Het Lage Broek
Het Broek
Het Kerkel
De Pastorie
Schiphorst
Roodheuvel
Withagen
Kwaderwijk
Kuilenburg
Nagelvoort
Emmerhuizen
De Vree
Bedelbrug
De Luur
De Haak
Hoogenbosch
Haverweide
Mulderslag
Middelbeek
Beekplaats
Reigersvoort
Weezenhoeve
Bisschop
Breedenbroek
Lankhorst
De Horst
Hietveld
Stapelbroek
Vaalverink
De Bosrand
Steenderink
Heerink
Dunsborg
Wolterink
Hoog Keppel
Holsplaats
Hoekensche Weiden
Spijker
Hulsevoort
Greenfield Stud
Holthuizergoed
De Weyde Blick
Koeweg
Bonte
De Steenbergen
Spaensweerd
Brummensche
Baker waard
Halve Welle
Oekensche
Reuversweerd
Bungalowpark
Hoog Hebergen
't Zand
't Kelbergen
Krabbegat
De Groene Jager
Suideras
Voorde
Hackfort
Hoogkamp
Nw Roordink
Het Riethuis
Gr Okhorst
De Nieuwe Vos
Gr Lankhorst
Lankhorsterstraat
Boskamp
Kruisweg
Kietskamp
Kostee
Weenk
Holskamp
Manege
't Hissink
Het Elshof
De Voskuil
Schimmel
Wenneker
Den Kerkhof
Tichelman
De Russer
Gr Lebbink
Huize Vierakker
Makkink
Dondervinkel
Huize Baak
Baaksche Veld
Pastorale
De Bult
Riefel
Bloemendaal
Voortse Weg
Nw Wissink
Reigersvoort
Kl Muizengat
De Til
Het Goor
Holte
Waarle
Weikamp
Groenendaalse
Meinelink
Coldewey
Abbink
't Esselen broek
De Zandheuvel
Kreminrdijk
Veengoot
Baakse Beek
Hackfort
Grote Beek
Kleine Beek
N314
N316
1
1
2
3
4
B
C
C
W
L
P
N
S
V
#

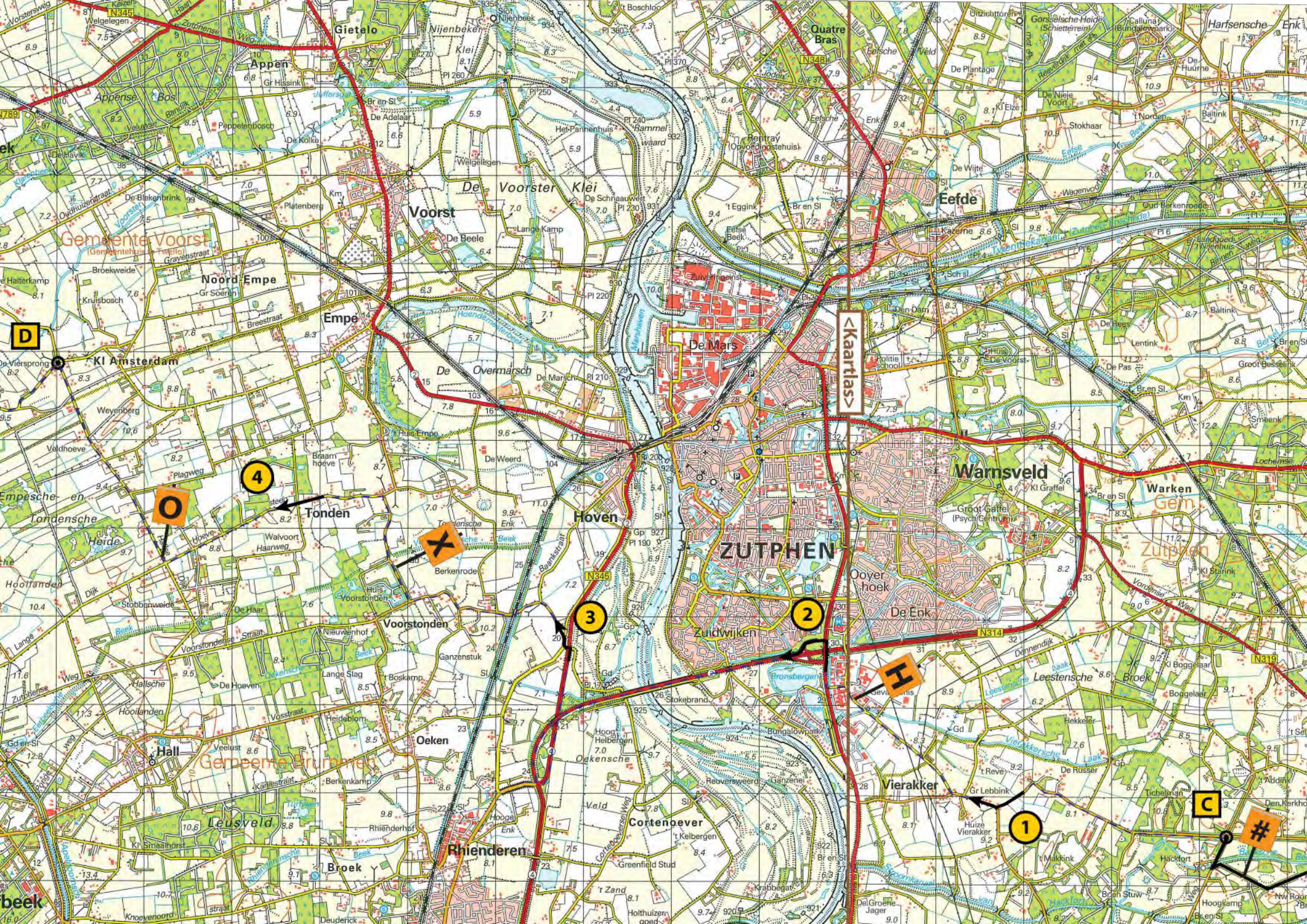

Gietelo
Appen
Voorst
De Voorster Klei
Gemeente Voorst
Noord Empe
Empe
Kl Amsterdam
De Mars
<Kaartlas>
Eefde
Quatre Bras
Warnsveld
Warken
Gem Zutphen
ZUTPHEN
Hoven
Tonden
Voorstonden
Oeken
Hall
Gemeente Brummen
Leusveld
Rhienderen
Cortenoever
Vierakker
Zuidwijken
Ooyerhoek
De Enk
Leestensche Broek
Gemeente Voorst
D
O
X
H
C
#
1
2
3
4

APELDOORN
Beekbergen
Lieren
Klarenbeek
Klarenbeek
Appen
Gietelo
Engeland
Oosterhuis
Loenen
Eerbeek
Eerbeek
Zilven
Woeste Hoeve
Hall
Broek
Tonden
Empe
Noord Empe
Kl Amsterdam
Gemeente Voorst
Gemeente Ermelo
Varenna
Lierderbosch
Bruggelen
Reeenberg
Hoeve-Delle
Loenense Bos
Ramenberg
Leusveld
Empesche- en Tondensche Heide
Eerbeeksche Hooilanden
De Hooilanden
Beekbergsche Broek
Het Woud
Appense Bos
Groenouwe
De Bouwhof
Maikersteden
Matenveld
Knooppunt Beekbergen
Hinkenburg
Welgelegen
Gr Hissink
Peppelenbosch
De Kolke
De Haverik
De Blekenbrink
Platenberg
Gravenstraat
Broekweide
De Halterkamp
Kruisbosch
Breestraat
De Vierspring
Goirle
Claanus
Weyenberg
Veldhoeve
Plagweg
Braam hoeve
Walvoort
Haarweg
Achterste Molen (Papierfabriek)
Zuiveringsinst
Hoeve Saenden
Laweijl
Zilvensche Broek
Middelste Molen
Elizabeth
Stobbenweide
De Haar
Nieuwenhof
Voorstondense Straat
Lange Slag
De Hoeven
Hallsche
Vosstraat
Heideblom
Veelust
Kamstraat
Berkenkamp
Huis te Eerbeek
Stortplaats
Knoevenoord
Deuderick
Schaar
Bisschop
Ter Horst (Kasteel)
De Vrijenberg
Schalterberg
Loenenveld
Erebegraafpl
Rijsvoorde
Groenendaalse
Zegenoord
Tolhuis
Residence Victoria
Schaapskooi
De Molenbeek
Trajesberg
Lebretshoeve
Wildwissel Woeste Hoeve
Immenberg
Stoppelenberg
De Kuil
De Wipselberg
Hertenhorst
Schalterdalsweg
Spoelweg
Lierderhof
Kl Zwitserland
De Schansberg
Gr Waterval
Westerveldhuizen
Veldhuizen
Bungalowparken
Schenkenbergse (Wh Oosterterrein)
Het Spelderholt (Inst voor pluimveeonderzoek)
Rapperberg
Rustgebied
Krimdal
De Woeste Hoogte
Oude Beek
Dennenheuvel
Heidehof
Gratheuvels
Manege
Kuipers 86 dijk
Zwanenspring
Beekbergsche Broek
Elsboswegh
Treendijk
De Brink
De Somp
Kl Zwitserland
Groote Leigraaf
Vorsterweg
Zutphense Weg
Oldhuizerstraat
Voorsterweg
Kiekenbeek
Kanaal
Broek
Oude Dijk
Lange Dijk
Lende
Stationsweg
Tonsche Weg
Loenersche Weg
Kloosterweg
Hoeve
Haan
Zutphense Weg
Jufferssteeg
Br en S
De Ac
N345
N789
N788
N786
A1
E30
A50
Y
W
L
C
D
E
Q
S
A
O
F
J
K
1
2
3
4
5
6
4
O
<Kaartlas>

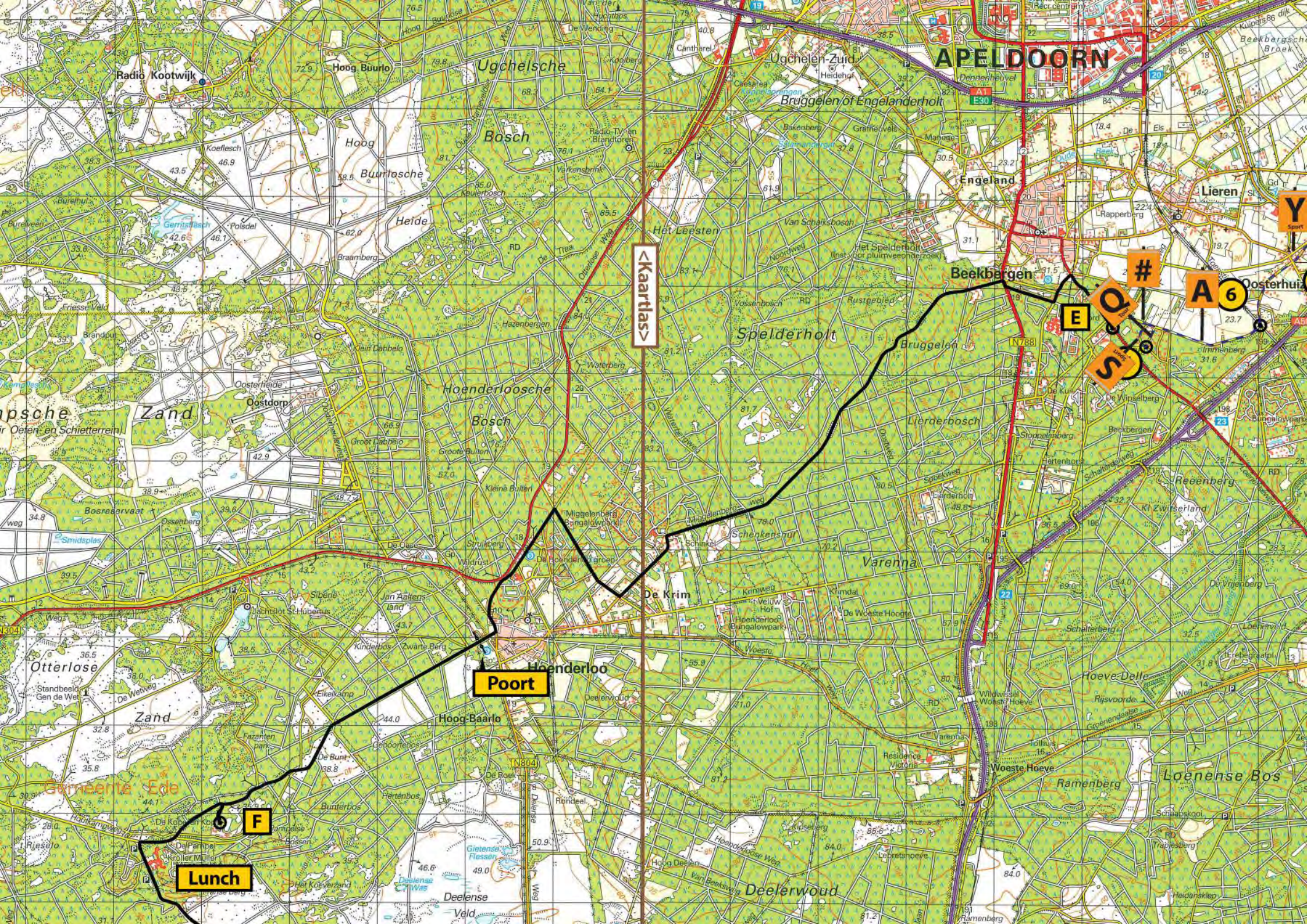

APELDOORN
Poort
Lunch
<Kaartlas>
Y
#
A
6
Q
E
S
F
Radio Kootwijk
Hoog Buurlo
Ugchelsche
Bosch
Hoog
Buurlosche
Heide
Ugchelen-Zuid
Bruggelen of Engelanderholt
Engeland
Lieren
Beekbergen
Oosterhuis
Het Leesten
Spelderholt
Bruggelen
Hoenderloosche
Bosch
Zand
Oostdorp
Lierderbosch
Reeenberg
Varenna
De Krim
Hoenderloo
Hoog-Baarlo
Otterlose
Zand
Hoeve-Delle
Woeste Hoeve
Loenense Bos
Deelerwoud
Deelense
Veld

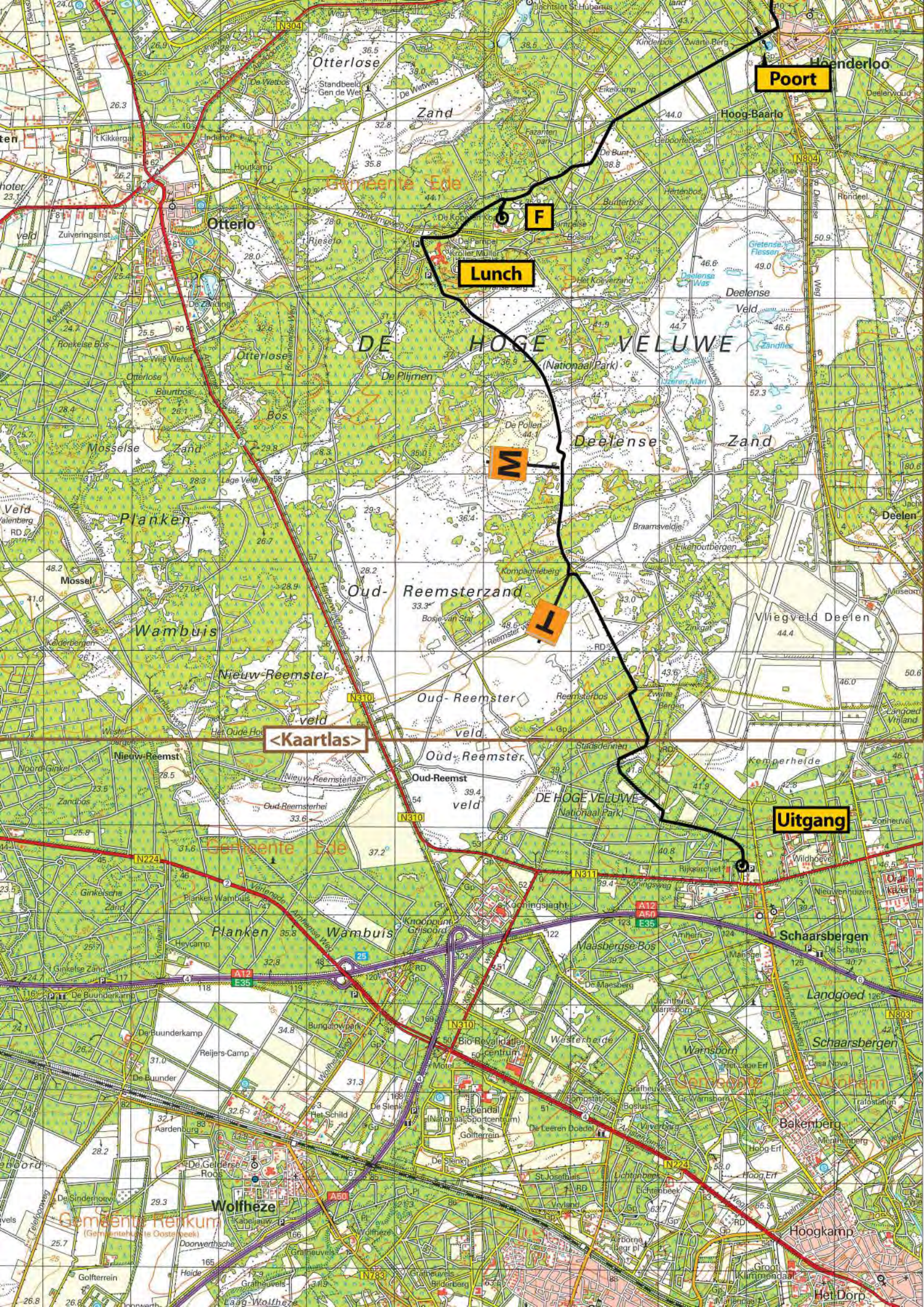
Poort
Hoenderloo
Hoog-Baarlo
F
Lunch
Otterlo
Otterlose Zand
Gemeente Ede
DE HOGE VELUWE
(Nationaal Park)
Deelense Zand
Deelense Veld
Oud-Reemsterzand
Oud-Reemster veld
Nieuw-Reemster veld
Planken Wambuis
Mosselse Zand
Mossel
Nieuw-Reemst
Oud-Reemst
Vliegveld Deelen
Deelen
Kemperheide
Uitgang
Schaarsbergen
Landgoed Schaarsbergen
Bakenberg
Hoogkamp
Wolfheze
Gemeente Renkum
Gemeente Arnhem
Bio-Revalidatiecentrum
Papendal
(Nationaal Sportcentrum)
Golfterrein
Westerheide
Warnsborn
Maasbergse Bos
Koningsjaght
Knooppunt Grijsoord
Landgoed
Het Dorp
<Kaartlas>
N304
N804
N310
N311
N224
N803
N783
A12
A50
E35
25

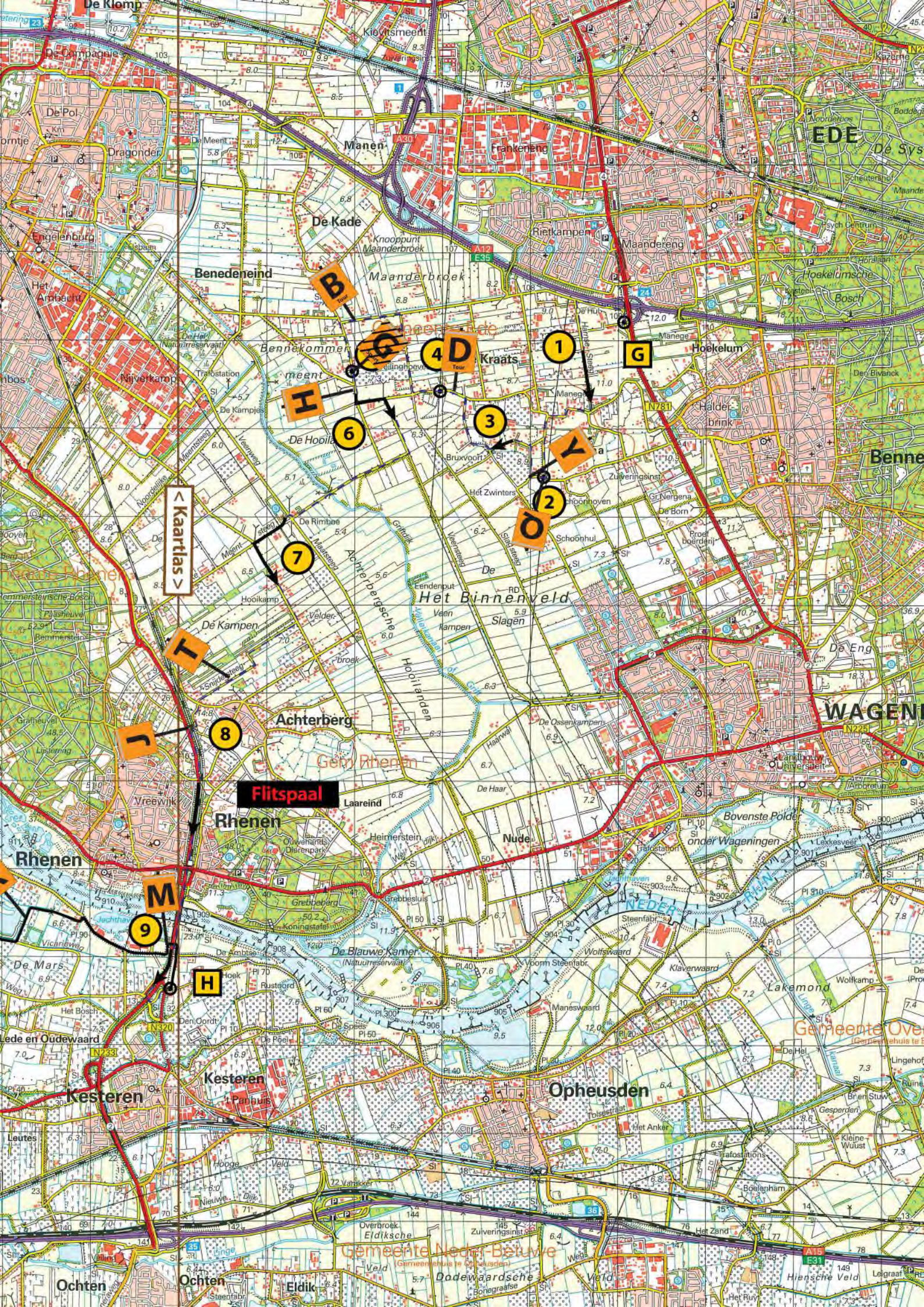

De Klomp
De Compagnie
De Pol
Dragonder
Manen
Frankeneng
EDE
De Kade
Rietkampen
Maandereng
Benedeneind
Maanderbroek
Hoekelum
Kraats
Bennekommer meent
Nijverkamp
De Kampjes
De Hooilanden
Bruxvoort
Het Zwinters
Schoonhoven
Schoonhul
De Rimboe
Achterbergsche Hooilanden
Eendenput
Het Binnenveld
Slagen
De Kampen
Achterberg
Gem. Rhenen
Flitspaal
Laareind
Rhenen
Vreewijk
Heimerstein
Nude
Grebbeberg
Grebbesluis
De Blauwe Kamer
Wolfswaard
Klaverwaard
Lakemond
Maneswaard
Kesteren
Opheusden
Gemeente Ouwerkerk
Gemeente Neder-Betuwe
Ochten
Eldik
Dodewaardsche Veld
Hiensche Veld
Bovenste Polder onder Wageningen
WAGENI
Landbouw Universiteit
Lexkesveer
Steenfabr.
Voorm Steenfabr.
Het Anker
Boelenham
Kleine Wuust
Gesperden
Lingehor
Wolfkamp
Het Zand
Het Ruy
Leutes
Lede en Oudewaard
De Mars
Het Bosch
Den Oordt
De Poel
De Spees
Rustoord
Koningstafel
Vicarieweg
Jachthaven
Nieuwe Dijk
Hooge Veld
Overbroek
Eldiksche Veld
Zuiveringsinst.
Trafostation
Manege
Hoekelumsche Bosch
Halderbrink
Gr. Nergena
De Born
Proef boerderij
De Eng
Haarwal
De Haar
De Ossenkampen
Heimerstein
Ouwehands Dierenpark
Nederrijn
Lingedijk
Bonegraafse
Vatakker
Snijdersteeg
Meentsteeg
Noordelijke
Achterbergsche
Veensteeg
Slagsteeg
Griftdijk
Wallenkanaal
Hooikamp
Velder
Broek
Paasheuvel
Remmerstein
Remmersteinsche Bosch
Grafheuvel
Lijstereng
Noorderbos
Boddegat
Scheutershof
Psych. Centrum
Hoeklumsche Bosch
Den Bivanck
Kazerne
Engelenburg
Het Ambacht
De Hel (Natuurreservaat)
Trafostation
Knooppunt Maanderbroek
Kloostmeent
Zuiveringsinst.
A30
A12
E35
A15
E31
N2
N225
N781
N320
N233
E36
< Kaartlas >
B
C
D
G
H
M
T
Y
1
2
3
4
6
7
8
9

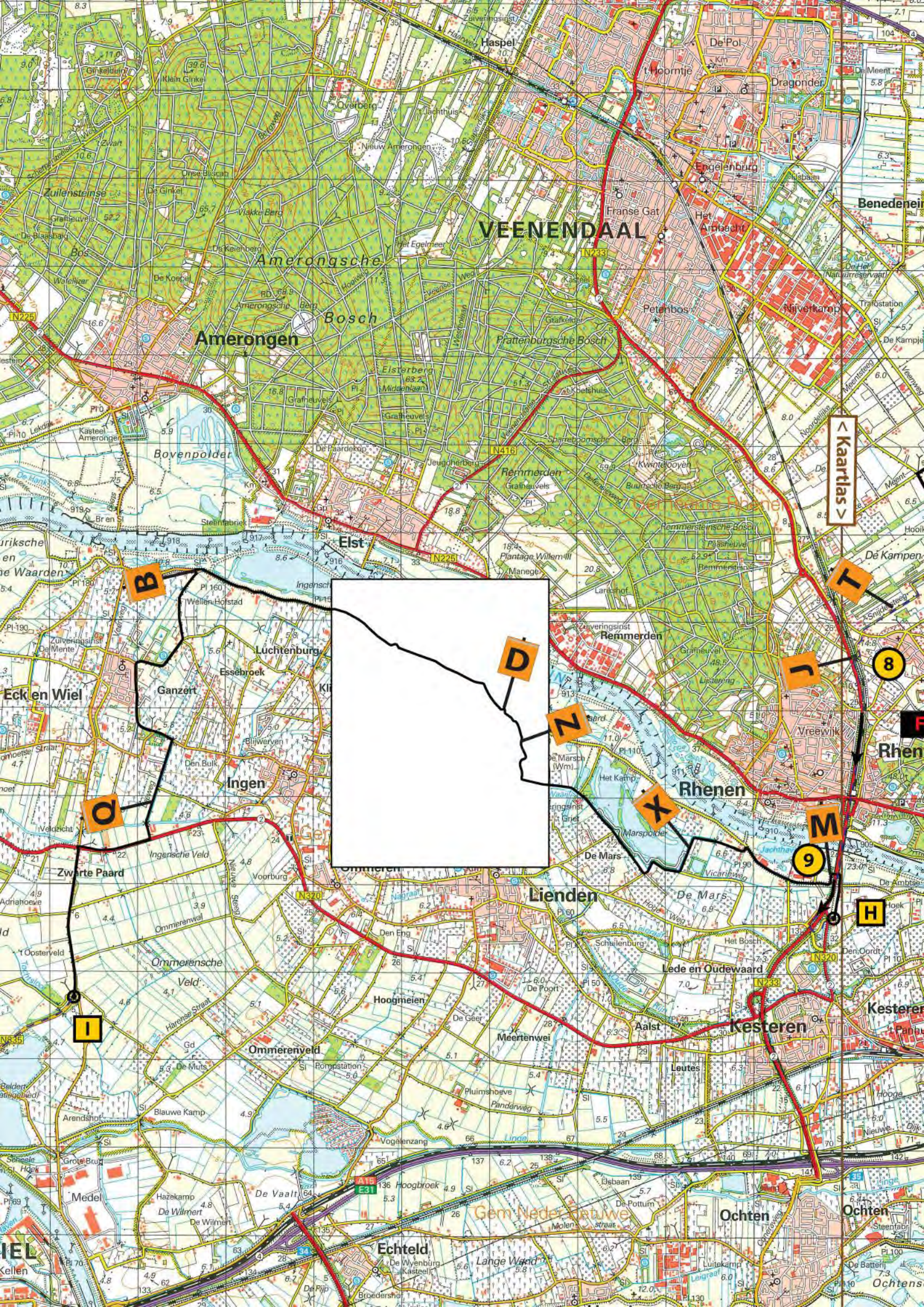

VEENENDAAL
Amerongen
Elst
Ingen
Rhenen
Lienden
Kesteren
Ochten
Echteld
Eck en Wiel
Zwarte Paard
Ommerenveld
Ommerensche Veld
Amerongsche Bosch
Bovenpolder
Remmerden
Haspel
Dragonder
Engelenburg
Franse Gat
Petenbos
Nijverkamp
Benedeneinde
Luchtenburg
Essebroek
Ganzert
Hoogmeien
Meertenwei
Aalst
Leutes
Lede en Oudewaard
Vreewijk
Gem Neder Betuwe
< Kaartlas >
B
D
N
X
M
T
8
9
H
I

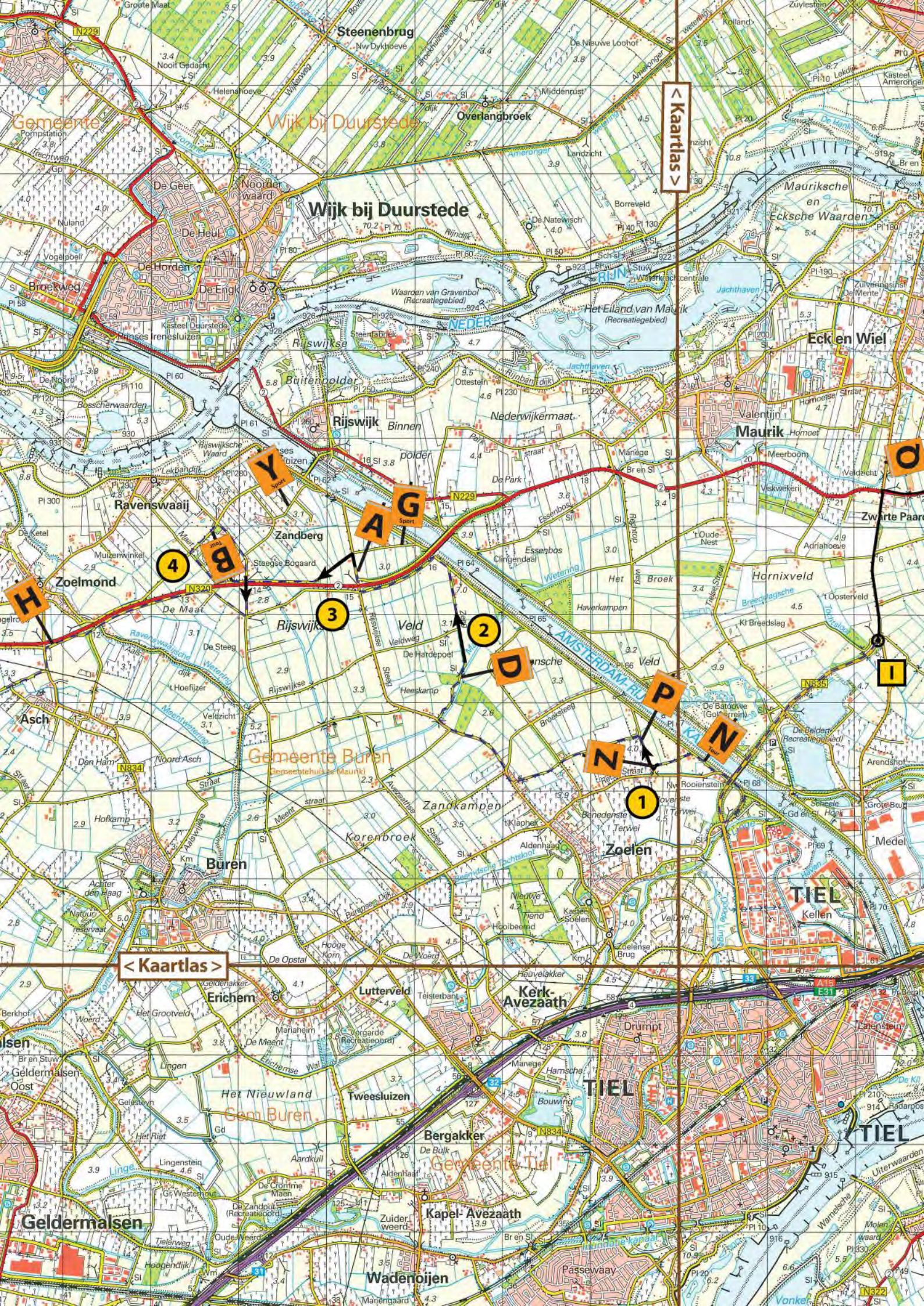

< Kaartlas >
Steenenbrug
Overlangbroek
Wijk bij Duurstede
Gemeente
Noorderwaard
De Geer
De Heul
De Horden
De Engk
Broekweg
Kasteel Duurstede
Prinses Irenesluizen
Rijswijkse
Buitenpolder
Rijswijk
Binnenpolder
Nederwijkermaat
Het Eiland van Maurik
(Recreatiegebied)
Waarden van Gravenbol
(Recreatiegebied)
Maurik
Eck en Wiel
Mauriksche en Ecksche Waarden
Zwarte Paard
Ravenswaaij
Zandberg
Zoelmond
Rijswijkse Veld
Hornixveld
Asch
Gemeente Buren
Zandkampen
Korenbroek
Zoelen
Buren
TIEL
Kellen
Erichem
Lutterveld
Kerk-Avezaath
Drumpt
Geldermalsen-Oost
Het Nieuwland
Gem Buren
Tweesluizen
Bergakker
Gemeente Tiel
Kapel-Avezaath
Geldermalsen
Wadenoijen
Passewaay
AMSTERDAM-RIJN KANAAL
Y
G
A
B
H
D
P
N
O
I
1
2
3
4

CULEMBORG
Gemeente Culemborg
Honswijk
Goilberdingen
Blokhoven
Steenwaard
LEK
Redichemsche Waard
Redichem
De Hond
Voorkoop
Terweijde
Parijsch
Molenzicht
Hoge Prijs
Pavijen
Rietveld
Den Heuvel
Korte Avontuur
Avontuur
Lange Aventuurse Weg
Beesdsche
Lage Veld
Clara's Hof
Lingehorst
N320
Beusichem
Den Oord
Wijkerbroek
Lage Maat
Broekweg
Beusichemsche Waard
Beusichemsche Veld
Ringelpoel
Kerswerf
De Heuvel
De Bosjes
Hooge
Voorhoop
Molenkampen
Beusichemse Broeksteeg
Zoelmond
Asch
Regulieren
Lage
Hooge
Veld
Oude Hoeven
Nieuwe
Hoeven
N833
A2
E25
K
E
6
H
5
Q
#
7
< Kaartlas >
Gansheuvel
Gemeente Geldermalsen
Mariënwaardt
Koffiestop
J
8
Beesd
Betuwestrand (Recreatieoord)
Stabelakker
De Hoge Spijk
De Mauwe
Blok
Noordenhoek
Deil
10
Enspijk
9
Rotonde (Recreatieoord)
Rumpt
Boutesteyn
N327
Tricht
Buurmalsen
Geldermalsen-Oost
Geldermalsen-West
Emmawijk
Geldermalsen
Meteren
Knooppunt Deil
Middenblok
Voetakker
Komgronden (Natuurreservaat)
Snelleveld
N830
Hondsgemet

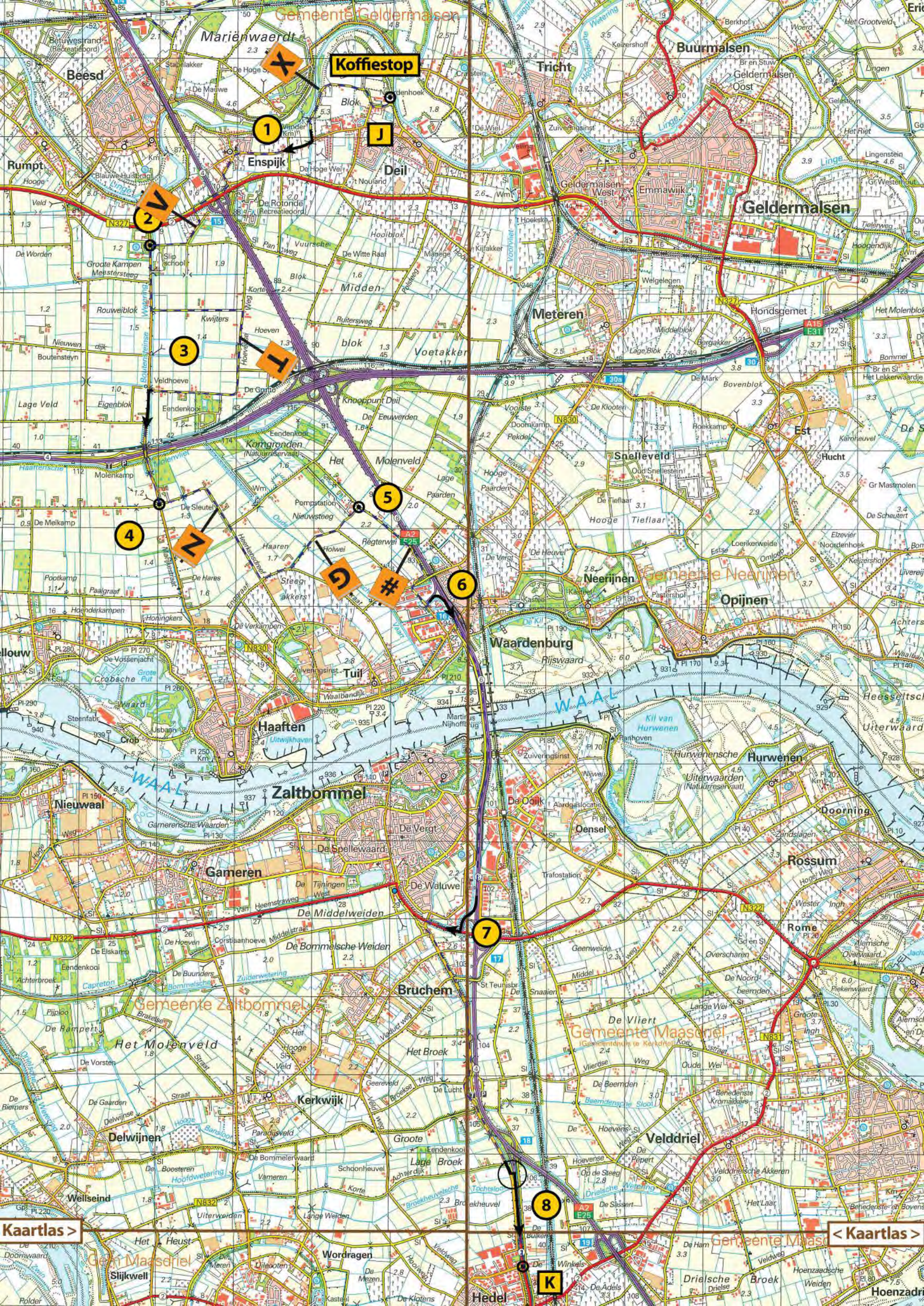
Koffiestop
X
J
1
2
3
4
5
6
7
8
K
Gemeente Geldermalsen
Mariënwaerdt
Beesd
Rumpt
Enspijk
Deil
Tricht
Buurmalsen
Geldermalsen
Meteren
Hondsgemet
Est
Snelleveld
Neerijnen
Opijnen
Waardenburg
Tuil
Haaften
Zaltbommel
Nieuwaal
Gameren
Bruchem
Kerkwijk
Delwijnen
Wellseind
Wordragen
Slijkwell
Hedel
Velddriel
Rossum
Rome
Hurwenen
Oensel
Doorning
Gemeente Neerijnen
Gemeente Zaltbommel
Gemeente Maasdriel
Gem. Maasdriel
Kaartlas >
< Kaartlas >